

E – DOKLADOVÁ ČÁST F - FOTODOKUMENTACE

139170015 - VD Brandýs n. Labem

OPRAVA PROTIKOROZNÍ OCHRANY VRAT PLAVEBNÍ KOMORY

Dokumentace pro provedení stavby



Investor:

Povodí Labe, státní podnik
Víta Nejedlého 951
Slezské Předměstí
500 03 Hradec Králové

Vypracoval:

Dubský & Hačecký
Družstevní ohoz 5a
140 00 Praha 4

červen 2021



Vzpěrná vrata dolního ohlaví



Vzpěrná vrata horního ohlaví



Miska patního ložiska HO



Čep patního ložiska HO

Informace o pozemku

Parcelní číslo:	1606
Obec:	Brandýs nad Labem-Stará Boleslav [538094]
Katastrální území:	Stará Boleslav [609170]
Číslo LV:	4683
Výměra [m ²]:	1701
Typ parcely:	Parcela katastru nemovitostí
Mapový list:	DKM
Určení výměry:	Ze souřadnic v S-JTSK
Druh pozemku:	zastavěná plocha a nádvoří



Součástí je stavba

Budova s číslem popisným:	Stará Boleslav [403016] ; č. p. 406; jiná stavba
Stavba stojí na pozemku:	p. č. 1606
Stavební objekt:	č. p. 406
Ulice:	Nábřeží
Adresní místa:	Nábřeží 406/1

Vlastníci, jiní oprávnění

Vlastnické právo	Podíl
Česká republika,	
Právo hospodařit s majetkem státu	Podíl
Povodí Labe, státní podnik, Víta Nejedlého 951/8, Slezské Předměstí, 50003 Hradec Králové	

Způsob ochrany nemovitosti

Nejsou evidovány žádné způsoby ochrany.

Seznam BPEJ

Parcela nemá evidované BPEJ.

Omezení vlastnického práva

Nejsou evidována žádná omezení.

Jiné zápisy

Typ
Změna výměr obnovou operátu
Řízení, v rámci kterých byl k nemovitosti zapsán cenový údaj

Nemovitost je v územním obvodu, kde státní správu katastru nemovitostí ČR vykonává [Katastrální úřad pro Středočeský kraj, Katastrální pracoviště Praha-východ](#)

Zobrazené údaje mají informativní charakter. Platnost k 03.03.2018 22:00:00.

Informace o pozemku

Parcelní číslo:	1607/3
Obec:	Brandýs nad Labem-Stará Boleslav [538094]
Katastrální území:	Stará Boleslav [609170]
Číslo LV:	4683
Výměra [m ²]:	777
Typ parcely:	Parcela katastru nemovitostí
Mapový list:	DKM
Určení výměry:	Ze souřadnic v S-JTSK
Způsob využití:	zeleň
Druh pozemku:	ostatní plocha



Vlastníci, jiní oprávnění

Vlastnické právo	Podíl
Česká republika,	
Právo hospodařit s majetkem státu	Podíl
Povodí Labe, státní podnik, Víta Nejedlého 951/8, Slezské Předměstí, 50003 Hradec Králové	

Způsob ochrany nemovitosti

Nejsou evidovány žádné způsoby ochrany.

Seznam BPEJ

Parcela nemá evidované BPEJ.

Omezení vlastnického práva

Nejsou evidována žádná omezení.

Jiné zápisy

Typ
Změna výměr obnovou operátu

Řízení, v rámci kterých byl k nemovitosti zapsán cenový údaj

Nemovitost je v územním obvodu, kde státní správu katastru nemovitostí ČR vykonává [Katastrální úřad pro Středočeský kraj, Katastrální pracoviště Praha-východ](#)

Zobrazené údaje mají informativní charakter. Platnost k 03.03.2018 22:00:00.

Informace o pozemku

Parcelní číslo:	2691/1
Obec:	Brandýs nad Labem-Stará Boleslav [538094]
Katastrální území:	Stará Boleslav [609170]
Číslo LV:	4683
Výměra [m ²]:	693
Typ parcely:	Parcela katastru nemovitostí
Mapový list:	DKM
Určení výměry:	Graficky nebo v digitalizované mapě
Způsob využití:	neplodná půda
Druh pozemku:	ostatní plocha



Vlastníci, jiní oprávnění

Vlastnické právo	Podíl
Česká republika,	
Právo hospodařit s majetkem státu	Podíl
Povodí Labe, státní podnik, Víta Nejedlého 951/8, Slezské Předměstí, 50003 Hradec Králové	

Způsob ochrany nemovitosti

Nejsou evidovány žádné způsoby ochrany.

Seznam BPEJ

Parcela nemá evidované BPEJ.

Omezení vlastnického práva

Nejsou evidována žádná omezení.

Jiné zápisy

Typ
Změna výměr obnovou operátu

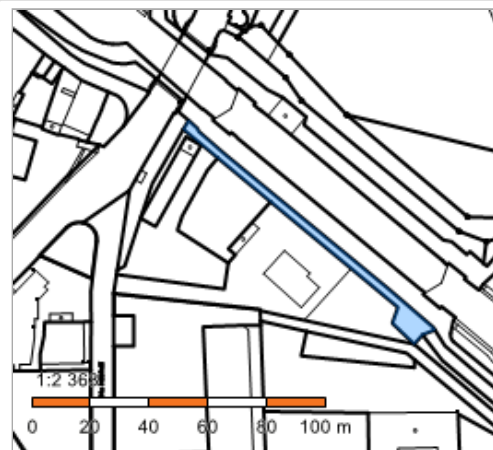
Řízení, v rámci kterých byl k nemovitosti zapsán cenový údaj

Nemovitost je v územním obvodu, kde státní správu katastru nemovitostí ČR vykonává [Katastrální úřad pro Středočeský kraj, Katastrální pracoviště Praha-východ](#)

Zobrazené údaje mají informativní charakter. Platnost k 03.03.2018 22:00:00.

Informace o pozemku

Parcelní číslo:	2690/1
Obec:	Brandýs nad Labem-Stará Boleslav [538094]
Katastrální území:	Stará Boleslav [609170]
Číslo LV:	4683
Výměra [m ²]:	356
Typ parcely:	Parcela katastru nemovitostí
Mapový list:	DKM
Určení výměry:	Ze souřadnic v S-JTSK
Způsob využití:	manipulační plocha
Druh pozemku:	ostatní plocha



Vlastníci, jiní oprávnění

Vlastnické právo	Podíl
Česká republika,	
Právo hospodařit s majetkem státu	Podíl
Povodí Labe, státní podnik, Víta Nejedlého 951/8, Slezské Předměstí, 50003 Hradec Králové	

Způsob ochrany nemovitosti

Nejsou evidovány žádné způsoby ochrany.

Seznam BPEJ

Parcela nemá evidované BPEJ.

Omezení vlastnického práva

Nejsou evidována žádná omezení.

Jiné zápisy

Typ
Změna výměr obnovou operátu

Řízení, v rámci kterých byl k nemovitosti zapsán cenový údaj

Nemovitost je v územním obvodu, kde státní správu katastru nemovitostí ČR vykonává [Katastrální úřad pro Středočeský kraj, Katastrální pracoviště Praha-východ](#)

Zobrazené údaje mají informativní charakter. Platnost k 03.03.2018 22:00:00.

Informace o pozemku

Parcelní číslo:	2688/3
Obec:	Brandýs nad Labem-Stará Boleslav [538094]
Katastrální území:	Stará Boleslav [609170]
Číslo LV:	4683
Výměra [m ²]:	2788
Typ parcely:	Parcela katastru nemovitostí
Mapový list:	DKM
Určení výměry:	Graficky nebo v digitalizované mapě
Druh pozemku:	zastavěná plocha a nádvoří
Stavba na pozemku:	vod. dílo, stavba k plaveb. účelům v korytech nebo na březích vod.toků



Vlastníci, jiní oprávnění

Vlastnické právo	Podíl
Česká republika,	
Právo hospodařit s majetkem státu	Podíl
Povodí Labe, státní podnik, Víta Nejedlého 951/8, Slezské Předměstí, 50003 Hradec Králové	

Způsob ochrany nemovitosti

Nejsou evidovány žádné způsoby ochrany.

Seznam BPEJ

Parcela nemá evidované BPEJ.

Omezení vlastnického práva

Nejsou evidována žádná omezení.

Jiné zápisy

Nejsou evidovány žádné jiné zápisy.

Řízení, v rámci kterých byl k nemovitosti zapsán cenový údaj

Nemovitost je v územním obvodu, kde státní správu katastru nemovitostí ČR vykonává [Katastrální úřad pro Středočeský kraj, Katastrální pracoviště Praha-východ](#)

Zobrazené údaje mají informativní charakter. Platnost k 03.03.2018 22:00:00.

Informace o pozemku

Parcelní číslo:	2687/2
Obec:	Brandýs nad Labem-Stará Boleslav [538094]
Katastrální území:	Stará Boleslav [609170]
Číslo LV:	4683
Výměra [m²]:	3356
Typ parcely:	Parcela katastru nemovitostí
Mapový list:	DKM
Určení výměry:	Graficky nebo v digitalizované mapě
Druh pozemku:	zastavěná plocha a nádvoří
Stavba na pozemku:	vod. dílo, stavba k plaveb. účelům v korytech nebo na březích vod.toků



Vlastníci, jiní oprávnění

Vlastnické právo	Podíl
Česká republika,	
Právo hospodařit s majetkem státu	Podíl
Povodí Labe, státní podnik, Víta Nejedlého 951/8, Slezské Předměstí, 50003 Hradec Králové	

Způsob ochrany nemovitosti

Nejsou evidovány žádné způsoby ochrany.

Seznam BPEJ

Parcela nemá evidované BPEJ.

Omezení vlastnického práva

Nejsou evidována žádná omezení.

Jiné zápisy

Nejsou evidovány žádné jiné zápisy.

Řízení, v rámci kterých byl k nemovitosti zapsán cenový údaj

Nemovitost je v územním obvodu, kde státní správu katastru nemovitostí ČR vykonává [Katastrální úřad pro Středočeský kraj, Katastrální pracoviště Praha-východ](#)

Zobrazené údaje mají informativní charakter. Platnost k 03.03.2018 22:00:00.

Informace o pozemku

Parcelní číslo: [2686](#)

Obec: [Brandýs nad Labem-Stará Boleslav \[538094\]](#)

Katastrální území: [Stará Boleslav \[609170\]](#)

Číslo LV: [4683](#)

Výměra [m²]: 51448

Typ parcely: Parcela katastru nemovitostí

Mapový list: DKM

Určení výměry: Graficky nebo v digitalizované mapě

Druh pozemku: zastavěná plocha a nádvoří

Stavba na pozemku: [vod. dílo, stavba k plaveb. účelům v korytech nebo na březích vod.toků](#)



Vlastníci, jiní oprávnění

Vlastnické právo	Podíl
Česká republika,	
Právo hospodařit s majetkem státu	Podíl
Povodí Labe, státní podnik, Víta Nejedlého 951/8, Slezské Předměstí, 50003 Hradec Králové	

Způsob ochrany nemovitosti

Nejsou evidovány žádné způsoby ochrany.

Seznam BPEJ

Parcela nemá evidované BPEJ.

Omezení vlastnického práva

Typ
Věcné břemeno (podle listiny)

Jiné zápisy

Typ
Změna výměr obnovou operátu

Řízení, v rámci kterých byl k nemovitosti zapsán cenový údaj

Nemovitost je v územním obvodu, kde státní správu katastru nemovitostí ČR vykonává [Katastrální úřad pro Středočeský kraj, Katastrální pracoviště Praha-východ](#)

Zobrazené údaje mají informativní charakter. Platnost k 03.03.2018 22:00:00.

Informace o pozemku

Parcelní číslo:	2668
Obec:	Brandýs nad Labem-Stará Boleslav [538094]
Katastrální území:	Stará Boleslav [609170]
Číslo LV:	10001
Výměra [m ²]:	4665
Typ parcely:	Parcela katastru nemovitostí
Mapový list:	DKM
Určení výměry:	Ze souřadnic v S-JTSK
Způsob využití:	ostatní komunikace
Druh pozemku:	ostatní plocha



Vlastníci, jiní oprávnění

Vlastnické právo

Podíl

Město Brandýs nad Labem-Stará Boleslav, Masarykovo náměstí 1/6, Brandýs nad Labem, 25001 Brandýs nad Labem-Stará Boleslav

Způsob ochrany nemovitosti

Nejsou evidovány žádné způsoby ochrany.

Seznam BPEJ

Parcela nemá evidované BPEJ.

Omezení vlastnického práva

Nejsou evidována žádná omezení.

Jiné zápisy

Typ

Změna výměr obnovou operátu

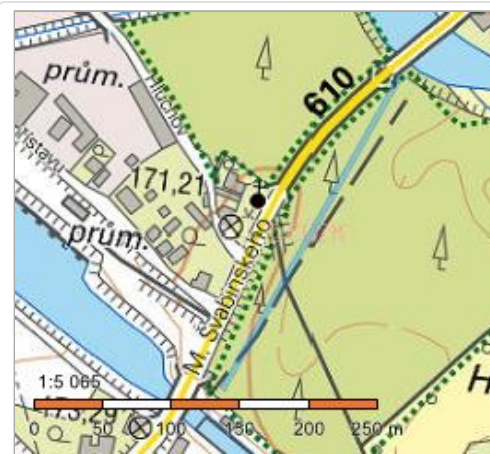
Řízení, v rámci kterých byl k nemovitosti zapsán cenový údaj

Nemovitost je v územním obvodu, kde státní správu katastru nemovitostí ČR vykonává [Katastrální úřad pro Středočeský kraj, Katastrální pracoviště Praha-východ](#)

Zobrazené údaje mají informativní charakter. Platnost k 03.03.2018 22:00:00.

Informace o pozemku

Parcelní číslo:	2448
Obec:	Brandýs nad Labem-Stará Boleslav [538094]
Katastrální území:	Stará Boleslav [609170]
Číslo LV:	4691
Výměra [m ²]:	1094
Typ parcely:	Parcela katastru nemovitostí
Mapový list:	DKM
Určení výměry:	Ze souřadnic v S-JTSK
Způsob využití:	ostatní komunikace
Druh pozemku:	ostatní plocha



Vlastníci, jiní oprávnění

Vlastnické právo	Podíl
Česká republika,	
Právo hospodařit s majetkem státu	Podíl
Lesy České republiky, s.p., Přemyslova 1106/19, Nový Hradec Králové, 50008 Hradec Králové	

Způsob ochrany nemovitosti

Název
pozemek určený k plnění funkcí lesa

Seznam BPEJ

Parcela nemá evidované BPEJ.

Omezení vlastnického práva

Typ
Věcné břemeno (podle listiny)

Jiné zápisy

Typ
Změna výměr obnovou operátu

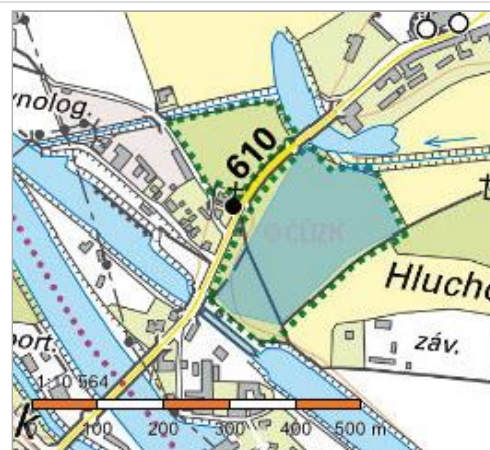
Řízení, v rámci kterých byl k nemovitosti zapsán cenový údaj

Nemovitost je v územním obvodu, kde státní správu katastru nemovitostí ČR vykonává [Katastrální úřad pro Středočeský kraj, Katastrální pracoviště Praha-východ](#)

Zobrazené údaje mají informativní charakter. Platnost k 03.03.2018 22:00:00.

Informace o pozemku

Parcelní číslo:	2447
Obec:	Brandýs nad Labem-Stará Boleslav [538094]
Katastrální území:	Stará Boleslav [609170]
Číslo LV:	4691
Výměra [m ²]:	38129
Typ parcely:	Parcela katastru nemovitostí
Mapový list:	DKM
Určení výměry:	Ze souřadnic v S-JTSK
Způsob využití:	neplodná půda
Druh pozemku:	ostatní plocha



Vlastníci, jiní oprávnění

Vlastnické právo	Podíl
Česká republika,	
Právo hospodařit s majetkem státu	Podíl
Lesy České republiky, s.p., Přemyslova 1106/19, Nový Hradec Králové, 50008 Hradec Králové	

Způsob ochrany nemovitosti

Název
pozemek určený k plnění funkcí lesa

Seznam BPEJ

Parcela nemá evidované BPEJ.

Omezení vlastnického práva

Nejsou evidována žádná omezení.

Jiné zápisy

Typ
Změna výměr obnovou operátu

Řízení, v rámci kterých byl k nemovitosti zapsán cenový údaj

Nemovitost je v územním obvodu, kde státní správu katastru nemovitostí ČR vykonává [Katastrální úřad pro Středočeský kraj, Katastrální pracoviště Praha-východ](#)

Zobrazené údaje mají informativní charakter. Platnost k 03.03.2018 22:00:00.

Ing. Pavel Hačeký
Pod Krocínkou 467/6
190 00 Praha 9
IČO : 44842643, DIČ : CZ630623056
e-mail : pavel.hacecky@volny.cz
tel. 241 412 879, 606 818 897

Povodí Labe, státní podnik
Víta Nejedlého 951/8
500 03 Hradec Králové


Věc : Prohlášení zhotovitele projektové dokumentace :

Název akce : „VD Brandýs nad Labem, oprava protikorozi ochrany vrat PK“
Číslo akce : 139170015

Projektant Ing. Pavel Hačeký, jakožto zpracovatel předmětné projektové dokumentace " VD Brandýs nad Labem, oprava protikorozi ochrany vrat PK " prohlašuje, že navržené řešení v tomto rozsahu projektové dokumentace je z technického, ekonomického i environmentálního hlediska nejefektivnější při respektování platných právních předpisů, technických norem i známých požadavků orgánů státní správy, majitelů pozemků, správců dopravní a technické infrastruktury, územně samosprávných celků včetně správce povodí významného vodního toku Labe, jenž je zároveň důležitou vodní cestou evropského významu.

S pozdravem

V Praze, dne 21.6.2021



Ing. Pavel Hačeký